



nám. J. M. Marků 12  
Lanškroun - Vnitřní Město  
563 16 Lanškroun  
[www.lanskroun.eu](http://www.lanskroun.eu)

**SAGASTA s.r.o.**  
**Kollárova 1879/11**  
**Teplice**  
**415 36**

Vyřizuje: Jaromír Sobek  
Telefon: 465 385 234  
E-mail: [jaromir.sobek@lanskroun.eu](mailto:jaromir.sobek@lanskroun.eu)  
Čj.: MULA 14720/2023  
Počet listů dokumentu: 1  
Počet listů příloh:  
Spisový znak: OIM/164/2023/JSo  
Ukládací a skartační znak: 52.2 S5  
V Lanškrouně 04.05.2023

**Vyjádření ke společnému povolení stavby „Implementace ETCS Regional Rudoltice v Čechách – Lanškroun“**

Město Lanškroun obdrželo dne 24.04.2023 Vaši žádost (ze dne 20.04.2023), která byla zaevidována pod č.j. MULA 13662/2023.

Město Lanškroun **souhlasí se stavbou** „Implementace ETCS Regional Rudoltice v Čechách – Lanškroun“. Jedná se o rekonstrukci stávající železniční dopravní infrastruktury – vlakového zabezpečovacího systému.

Investorem této akce bude Správa železnice, s. o., Dlážděná 1003/7, 110 00 Praha 1, IČO: 709 94 234.

Pozemky ppč. 8605, 1839/1, 1839/7, 3911/7 v k. ú. Lanškroun jsou v majetku města Lanškroun. Pro vydání rozhodnutí orgánu státní správy je nutno mít vyřešeny majetkoprávní vztahy k dotčeným pozemkům zřízením služebnosti této inženýrské sítě.

Dále je nutno mít, pro vydání rozhodnutí orgánu státní správy, souhlasné stanovisko Odboru životního prostředí MěÚ Lanškroun.

Požadavky na skladbu materiálu podkladních vrstev místních komunikací, šířky obnovy povrchu komunikace konzultujte s TS Lanškroun, s.r.o., Nádražní 33, 563 01 Lanškroun, tel: 465 321 072.


Pro vyjádření o přítomnosti veřejného osvětlení a jeho následné vytýčení kontaktujte jeho provozovatele TS Lanškroun, Nádražní 33, 563 01 Lanškroun, tel: 465 321 072.

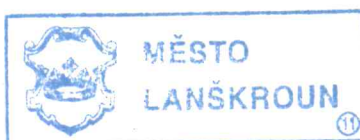
**Odůvodnění**

Město Lanškroun, posoudilo a projednalo žádost o vyjádření k umístění trasy vlakového zabezpečovacího zařízení a na základě tohoto jednání vydává souhlas tak, jak je shora ve výroku uvedeno.

**Poučení**

Toto vyjádření nenahrazuje souhlas vlastníků podzemních vedení inženýrských sítí, ani rozhodnutí orgánů státní správy, pokud jsou nutná.

  
Mgr. Radim Vetchý  
starosta města









## Vyjádření vlastníka pozemku k připravované stavbě

Stavba: „Implementace ETCS Regional Rudoltice v Čechách - Lanškroun“

Investor stavby: Správa železnic, státní organizace, Dlážďená 1003/7, 110 00 Praha 1, IČO: 709 94 234

zastoupena: Ing. Miroslavem Bocákem, ředitelem Stavební správy východ  
Stavební správa východ, Nerudova 1, 779 00 Olomouc – organizační jednotka

Vlastník: Město Lanškroun, nám. J. M. Marků 12, Lanškroun – Vnitřní Město,  
563 01 Lanškroun, IČ: 00279102

LV: 10001 katastrální území: Lanškroun obec: Lanškroun

1.1 Pozemek dotčený dočasným zábořem: ppč. 8605 - 30 m<sup>2</sup> (PS 13-01-11, PS 12-01-21)

1.2 Pozemek dotčený věcným břemenem: ppč. 8605 - 30 m<sup>2</sup> (PS 13-01-11, PS 12-01-21)

2.1 Pozemek dotčený dočasným zábořem: ppč. 1839/1 - 78 m<sup>2</sup> (PS 13-01-11, PS 12-01-21)

2.2 Pozemek dotčený věcným břemenem: ppč. 1839/1 - 78 m<sup>2</sup> (PS 13-01-11, PS 12-01-21)

3.1 Pozemek dotčený dočasným zábořem: ppč. 1839/7 - 11 m<sup>2</sup> (PS 13-01-11, PS 12-01-21)

3.2 Pozemek dotčený věcným břemenem: ppč. 1839/7 - 11 m<sup>2</sup> (PS 13-01-11, PS 12-01-21)

4.1 Pozemek dotčený dočasným zábořem: ppč. 3911/7 - 9 m<sup>2</sup> (PS 13-01-11, PS 12-01-21)

4.2 Pozemek dotčený věcným břemenem: ppč. 3911/7 - 9 m<sup>2</sup> (PS 13-01-11, PS 12-01-21)

Jako vlastník pozemků **SOUHLASÍME – NESOUHLASÍME \*)**

- S připravovanou stavbou „Implementace ETCS Regional Rudoltice v Čechách - Lanškroun“
- S dočasným odnětím ze Zemědělského půdního fondu výše uvedeného pozemku či jeho části dle § 9, zákona č. 334/1992 Sb., o ochraně zemědělského půdního fondu, v platném znění.
- S případným kácením dřevin v nutném rozsahu dle PD (v obvodu staveniště).

V případě Vašeho nesouhlasu uveďte, prosím, jeho důvod:

SOUHLAS S ODĚTÍM ZE ZPF VÝŠE UVEDENÝCH POZEMKŮ  
A SOUHLAS S KÁCENÍM DŘEVIN VÁM VÝŠE UVEDENÝCH  
PŘI VÝŠE UVEDENÉ STAVBĚ

Toto vyjádření a informace o pozemcích bude použito jako podklad pro další jednání.

V Lanškrouně ..... Dne: - 4. 05. 2023

Podpis vlastníka.....










Ministerstvo dopravy  
Státní fond dopravní  
infrastruktury




## Discussion







Question number:



Revízia:	Datum:	Popis:	Kontroloval:
000	18.04.2023	Číslo prílohy dokumentácie	Ing. Emil Špaňák

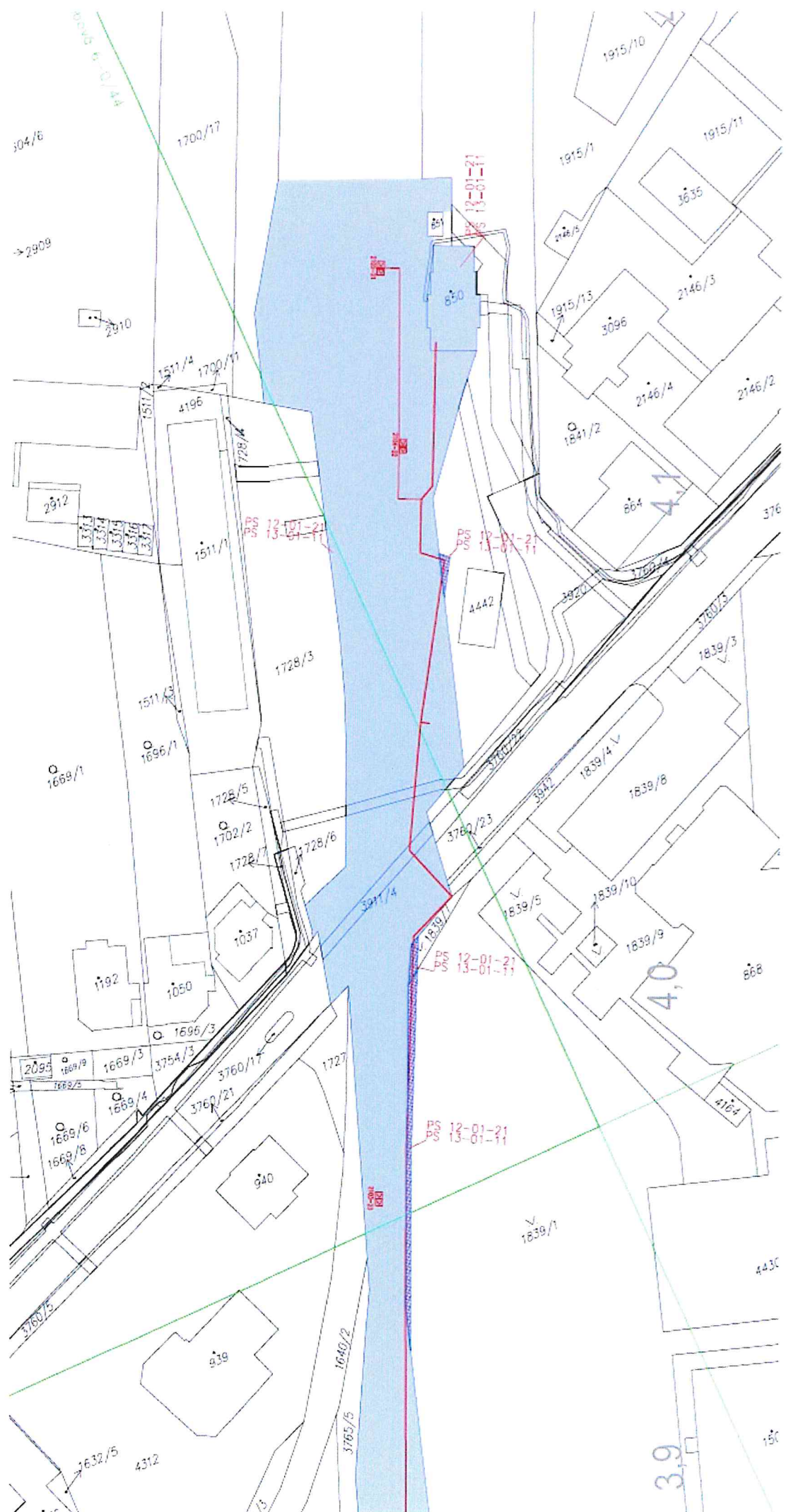
Stavebník/Investor:	<b>Správa železnic, státní organizace</b>	 <b>SPRÁVA ŽELEZNIC</b>
Adresa:	Dědičská 1503/7, 110 00 Praha 1	
Řádový investor:	Státní správa východ	
Adresa:	Nerudova 773/1, 779 00 Olomouc	

<b>Zhotovitel stavby:</b>  <b>Adresa:</b> <b>Kontakt:</b>	<b>SAGASTA s.r.o.</b>  Novodvorská 1010/14, 142 00, Praha 4 - Lhotka T: +420 361 344 100 E: info@sagasta.cz <div style="text-align: right;">  <b>SAGASTA</b> </div>		
<b>Zhotovitel objektu:</b>  <b>Adresa:</b> <b>Kontakt:</b>	<b>SAGASTA s.r.o.</b>  Novodvorská 1010/14, 142 00, Praha 4 - Lhotka T: +420 361 344 100 E: info@sagasta.cz <div style="text-align: right;">  <b>SAGASTA</b> </div>		
<b>Hlavní projektant (H.P.):</b> Ing. Karel Špaček	<b>Specialista:</b> Ing. Marek Gušpán	<b>Odpovědný projektant:</b> Ing. Petr Vodňanský 	<b>Zpracovatel:</b> Helena Zahradníková 


Název stavby/akce:	<b>Implementace ETCS Regional Rudoltice v Čechách - Lanškroun</b>			Dosažení (S-kód): 6 402 100 190
Název čísel:	Geodetická dokumentace			Dosažení rozvoje: 120 100
Název objektu/dílní části:	Záborevský slaborát			Dosažení čísel: <b>E.5.2</b>
Název přílohy:	KSVZS km 1,5 - 2,5			Dosažení objektu/komplexu:
Název dílní části přílohy:				Číslo přílohy: <b>6 002</b>
Kraj:	Katastrální území:	TUTO:		Paré:
Pardubický	743500, 680025, 678029	192103 192181		
Stupeň dokumentace:	Datum zpracování:	Formát:	Měřítko:	
DSP	04/2023	7 x A4	1 : 1000	

Field	Default Value	Field	Field	Field	Field	Field
-------	---------------	-------	-------	-------	-------	-------

[illegible]





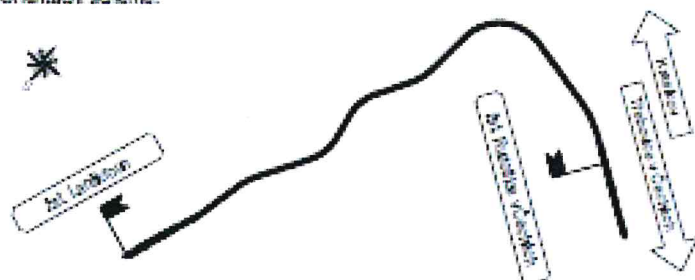


EVROPSKÁ UNIE  
Evropské strukturální a investiční fondy  
Operační program Doprava

Ministerstvo dopravy  
Státní fond dopravní  
infrastruktury



Orientační schéma:







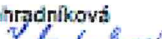
Kazdiko oprávněné osoby:

Podpis:

Datum:

Revize:	Datum:	Popis:	Kontroloval:
000	18.04.2023	Čistopis dokumentace	Ing. Emil Špaček

Stavebník/Investor:	<b>Správa železnic, státní organizace</b>	 <b>SPRÁVA ŽELEZNIC</b>
Adresa:	Dlážděná 1003/7, 110 00 Praha 1	
Zástupce investora:	Stavební správa východ	
Adresa:	Nerudova 773/1, 779 00 Olomouc	

Zhotovitel stavby:	<b>SAGASTA s.r.o.</b>			 <b>SAGASTA</b>
Adresa:	Novodvorská 1010/14, 142 00, Praha 4 - Lhotka			
Kontakt:	T: +420 261 344 100 E: info@sagasta.cz			
Zhotovitel objektu:	<b>SAGASTA s.r.o.</b>			 <b>SAGASTA</b>
Adresa:	Novodvorská 1010/14, 142 00, Praha 4 - Lhotka			
Kontakt:	T: +420 261 344 100 E: info@sagasta.cz			
Hlavní projektant (HIP): Ing. Emil Špaček	Specialista: Ing. Marek Guspan	Odpovědný projektant: Ing. Petr Vodňanský 	Zpracovatel: Helena Zahradníková 	

Název stavby/akce:	<b>Implementace ETCS Regional Rudoltice v Čechách - Lanškroun</b>			Označení (S-kód): S 622 100 190
Název části:	Geodetická dokumentace			Označení zhotovitele: 122 113
Název objektu/dílní části:	<b>Záborový elaborát</b>			Označení části: E.5.2
Název přílohy:	KSVZE km 2,8 - 4,170			Označení objektu/komplexu:
Název dílčí části přílohy:				Číslo přílohy: <b>6 003</b>
Kraj: Pardubický	Katastrální území: 743500, 689025, 678929		TUO: 192102 192181	Paré:
Stupeň dokumentace: DUSP	Datum zpracování: 04/2023	Formáty: 8 x A4	Měřítko: 1 : 1000	

Stupeň dokumentace:	Číslo:	Objekt:	Podoblast:	Příloha:	Revize:
0 0 0 0 0 0 0 0 0 0	0 0 0 0 0 0 0 0 0 0	0 0 0 0 0 0 0 0 0 0	0 0 0 0 0 0 0 0 0 0	0 0 0 0 0 0 0 0 0 0	0 0 0 0 0 0 0 0 0 0

DOCUMENTACI LZE UŽÍVAT POUZE VE SMYSLU PŘÍSLUŠNÉ SMLOUVY O DÍLO. VÝKRES, ŽÁDÁNOU ČÁST, MŮŽE BÝT KOPÍROVÁN NEBO JINAK ZPŘEDÁNÍM ROZDĚLOVÁN POUZE PO PŘÍSOHLÁSNÍ SOUHLASU SAGASTA, s.r.o.